





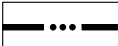
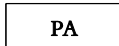

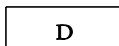
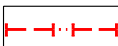
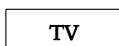

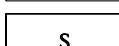

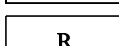

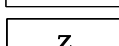







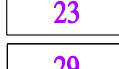




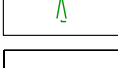





ÚZEMNÍ PLÁN OBCE POTŠTÁT

ZMĚNA č.3 - NÁVRH ŘEŠENÍ

B.7. VYHODNOCENÍ ZÁBORU PŮDY

1 : 5 000

	HRANICE KRAJE		RD	RODINNÉ DOMY
	HRANICE OKRESU		RDR	RODINNÉ DOMY , REKREACE
	HRANICE OBCE		OVH	OBČANSKÁ VYBAVENOST - HŘBITOV
	KATASTRÁLNÍ HRANICE		PA	PODNIKATELSKÉ AKTIVITY
	HRANICE INTRAVILÁNU - ROK 1966		D	DOPRAVA , DOPRAVNÍ PLOCHY
	HRANICE SOUČASNĚ ZASTAVĚNÉHO ÚZEMÍ PODLE ZÁK.č.231 / 1999 Sb. O OCHRANĚ ZEMĚDĚLSKÉHO PŮDNÍHO FONDU		TV	TECHNICKÉ VYBAVENÍ
	HRANICE BONITNÍCH PŮDNĚ EKOLOGICKÝCH JEDNOTEK - BPEJ		S	SPORT
	50 m VZDÁLENOST OD OKRAJE LESA		R	REKREACE
	OHRANIČENÍ PLOCH PRO ÚSES		Z	OCHRANNÁ ZELEŇ
	OHRANIČENÍ PLOCH K ZÁBORU		ZAL	ZALESNĚNÍ
	ORNÁ PŮDA		8.35.21	KÓD BONITNÍ PŮDNĚ EKOLOGICKÉ JEDNOTKY
	ZAHRADY		IV	TŘÍDA OCHRANY ZEMĚDĚLSKÉ PŮDY
	TRVALÉ TRAVNÍ POROSTY - TTP		23	KÓD LESNÍCH POZEMKŮ
	NEZEMĚDĚLSKÉ POZEMKY		29	KÓD OSTATNÍCH PLOCH
	ODVODNĚNÉ POZEMKY		35	KÓD VODNÍCH PLOCH
	ČÍSLO PLOCHY PRO ÚSES			
	ZALESNĚNÍ PRO ÚSES			
	ZATRAVNĚNÍ PRO ÚSES			
	ČÍSLO PLOCHY K ZÁBORU - NÁVRH			

LEGENDA SE ZMĚNOU č.1 DOPLŇUJE:

	VEL	PLOCHY ENERGETICKÝCH ZAŘÍZENÍ
---	-----	-------------------------------



PROJEKTOVÁ ČINNOST, URBANISMUS, ÚZEMNÍ PLÁNOVÁNÍ, EKOLOGIE, GIS

URBANISTICKÉ STŘEDISKO OSTRAVA, s.r.o.

SPARTAKOVců 3, OSTRAVA-PORUBA, 708 00

TEL. 596 939 531

ZODP. PROJEKTANT: ING.ARCH. VLADIMÍRA FUSKOVÁ	ZAK.ČÍSLO: U - 366
ZHOTOVITEL: LIBUŠE FRANČÍKOVÁ	
OBJEDNATEL: OBEC POTŠTÁT	ÚNOR 2013