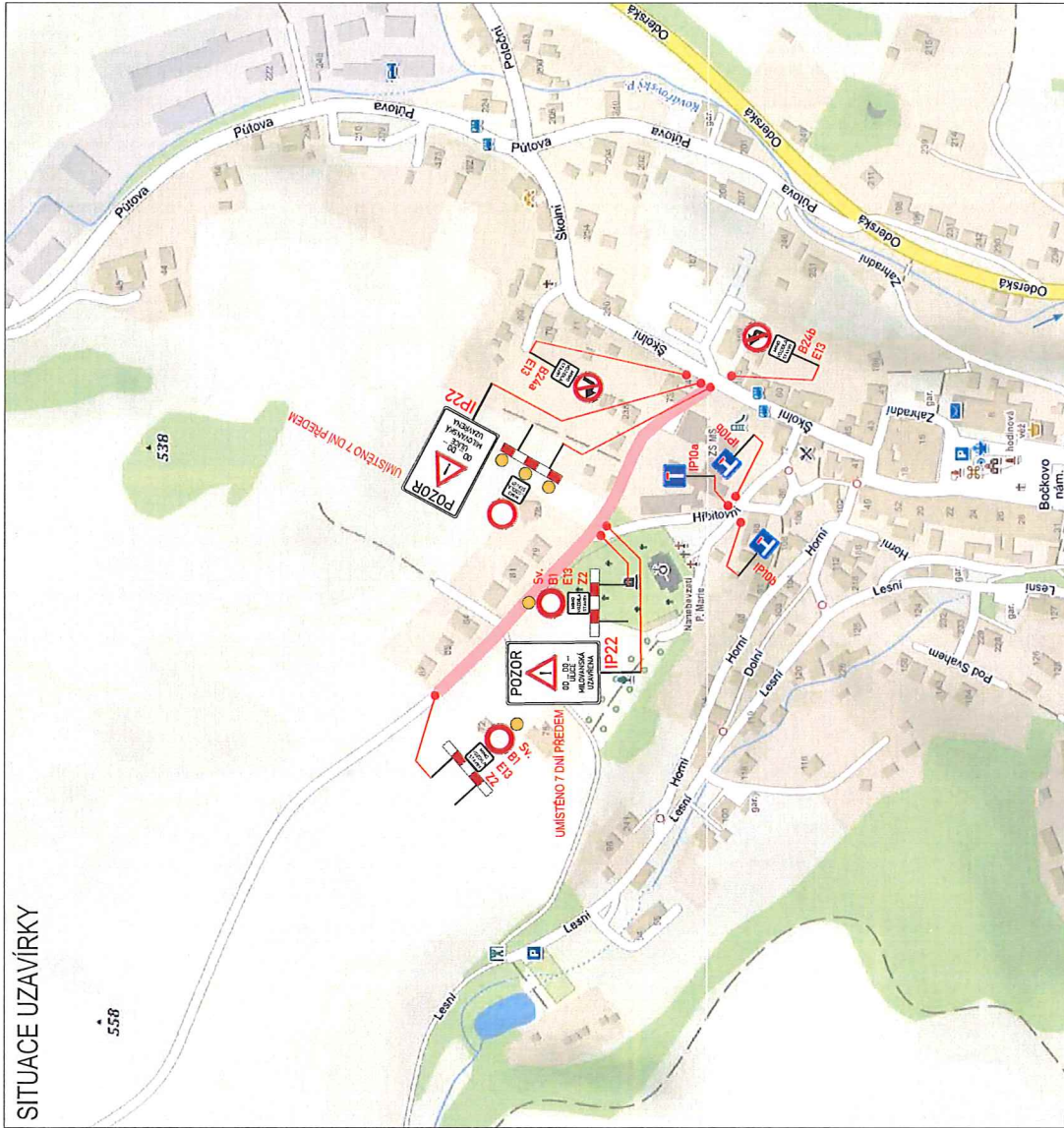


SITUACE UZÁVÍRKY

538



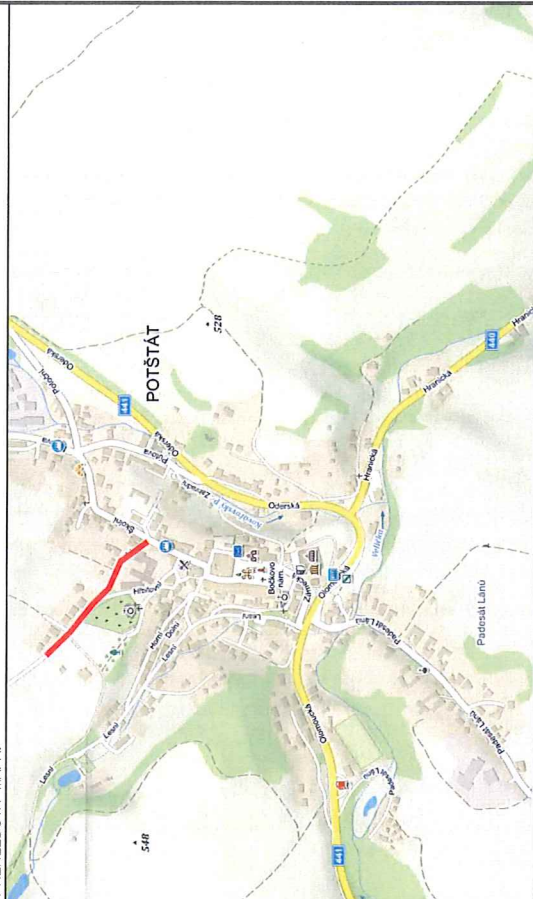
LEGENDA:

-  PŘECHODNÉ DOPRAVNÍ ZNAČENÍ
-  STÁVAJÍCÍ DOPRAVNÍ ZNAČENÍ
-  STÁVAJÍCÍ DOPRAVNÍ ZNAČENÍ DOČASNĚ ZRUŠENÉ





POZNÁMKA:

- Umístění přechodného dopravního značení dle TP č. 66 (Zásady pro označování pracovních míst na pozemních komunikacích)
- Stávající dopravní značení v rozporu s předhodnou úpravou provozu bude zneplatněno škrtnutím nebo zakrytím.
- Dopravní značení IP22 umístěno 7 dní před zahájením stavby.

PŘEHLEDOVÁ MAPA:



POKLÁDKA ŽIVIČNÉHO KRYTÍ

DALSIKO s.r.o. – VRAHOVICKÁ 425/1/18, 796 01 PROSTĚJOV, TELEFÓN: 725 120 324, INFO@DALSIKO.CZ, WWW.DALSIKO.CZ	
Vypracoval: Petr BEDNÁŘ – ML. podpis: 	Zodpovědný projektant: Radek BEDNÁŘ – ML. podpis: 
Technické kontroly: Radek BEDNÁŘ podpis: 	Vedoucí střediska: Radek BEDNÁŘ mob: 725 120 374 podpis: 



DALSIKO s.r.o., VRAHOVICKÁ 18, 796 01 PROSTĚJOV

Místo: POTŠTÁT	Formát: A3
Akce: KANALIZACE A ČOV POTŠTÁT, KOVÁŘOV	Datum: 8/2024
Obsah: PŘECHODNÁ ÚPRAVA PROVOZU	Číslo přílohy: 3

Tento doklad je nedílnou součástí rozhodnutí/opatření  
Městského úřadu Hranice, oboru stavební úřad,  
životního prostředí a dopravy

ze dne: 14.8.2024 č.j.: OSUZPD/75416/24-4

