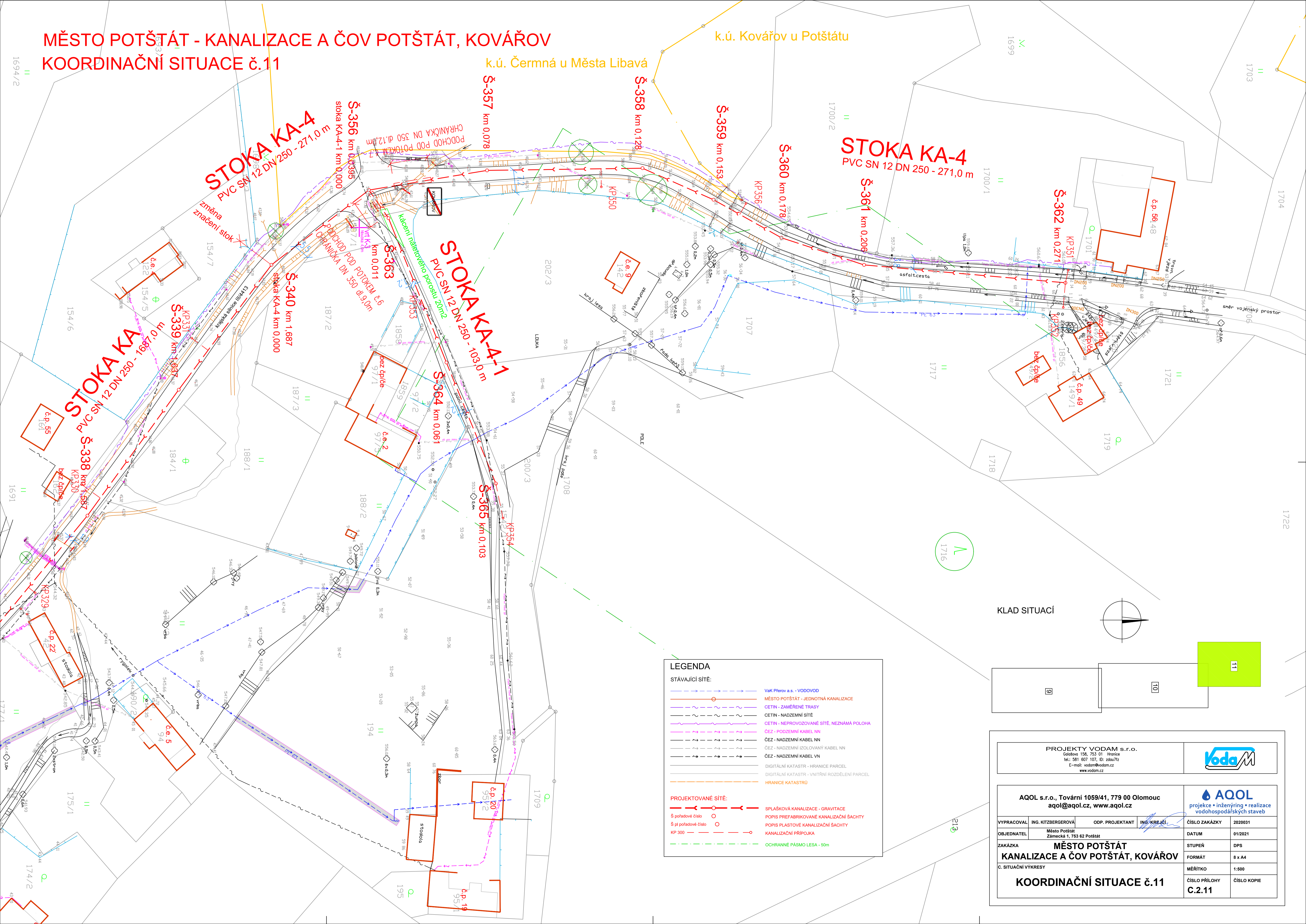


MĚSTO POTŠTÁT - KANALIZACE A ČOV POTŠTÁT, KOVÁŘOV KOORDINAČNÍ SITUACE č.11



LEGENDA

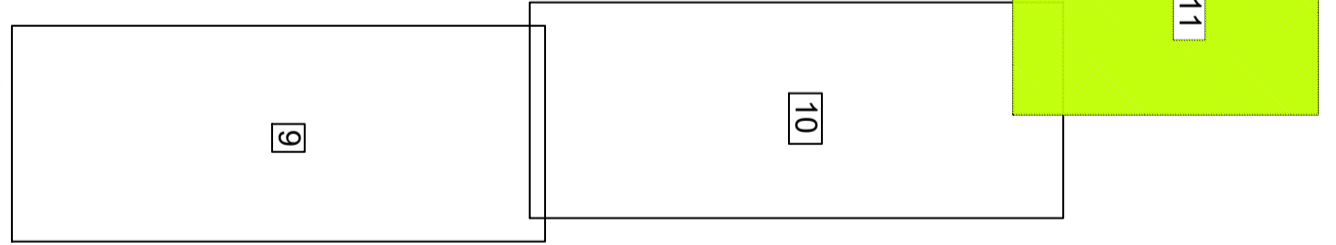
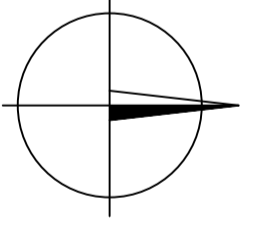
STÁVAJÍCÍ SÍTĚ:

- Vak Pterov a.s. - VODOVOD
- MĚSTO POTŠTÁT - JEDNOTNÁ KANALIZACE
- CETIN - ZAMĚŘENÉ TRASY
- CETIN - NADZEMNÍ SÍTĚ
- CETIN - NEPROVOZOVANÉ SÍTĚ, NEZNÁMÁ POLOHA
- ČEZ - PODZEMNÍ KABEL NN
- ČEZ - NADZEMNÍ KABEL NN
- ČEZ - NADZEMNÍ IZOLOVANÝ KABEL NN
- ČEZ - NADZEMNÍ KABEL VN
- DIGITÁLNÍ KATASTR - HRANICE PARCEL
- DIGITÁLNÍ KATASTR - VNITŘNÍ ROZDĚLENÍ PARCEL
- HRANICE KATASTRU

PROJEKTOVANÉ SÍTĚ:

- SPLAŠKOVÁ KANALIZACE - GRAVITACE
- POPIS PREFABRIKOVANÉ KANALIZAČNÍ SÁCHTY
- POPIS PLASTOVÉ KANALIZAČNÍ SÁCHTY
- KANALIZAČNÍ PŘÍPOJKA
- OCHRANNÉ PÁSMO LESA - 50m

KLAD SITUACÍ



<p>PROJEKTY VODAM s.r.o. Golšovova 158, 753 01 Hranice tel.: 581 607 107, ID: zduu7tz E-mail: vodam@vodam.cz www.vodam.cz</p>			
<p>AQOL s.r.o., Tovární 1059/41, 779 00 Olomouc aqol@aqol.cz, www.aqol.cz</p>		<p>AQOL projekce • inženýring • realizace vodo hospodářských staveb</p>	
VYPRACOVAL	ING. KITZBERGEROVÁ	ODP. PROJEKTANT	ING. KREJČÍ
OBJEDNATEL	Město Potštát Zámecká 1, 753 62 Potštát	ČÍSLO ZAKÁZKY	2020031
ZAKÁZKA	MĚSTO POTŠTÁT KANALIZACE A ČOV POTŠTÁT, KOVÁŘOV	DATUM	01/2021
C. SITUACI VÝKRESY	KOORDINAČNÍ SITUACE č.11	STUPEŇ	DPS
		FORMÁT	8 x A4
		MĚŘÍTKO	1:500
		ČÍSLO PŘÍLOHY	C.2.11
		ČÍSLO KOPIE	